Agenzia del Territorio
CATASTO FABBRICATI
Ufficio Provinciale di
Verbano Cusio Ossola

Scheda n. 1 Scala 1:200

Dichiarazione protocollo n. del

Planimetria di u.i.u.in Comune di Verbania

Via San Vittore civ. 73

Identificativi Catastali:
Sezione:
Foglio: 20
Particella: 71
Subalterno: 22

Compilata da:
Mori Fabrizio

Iscritto all'albo:
Geometri

Prov. Verbano Cusio Ossol N. 290

ALBO DEI GEOMETRI
FABRIZIO
MORI
N. 290
VERBANO CUSIO OSSOLA

PIANO TERRA

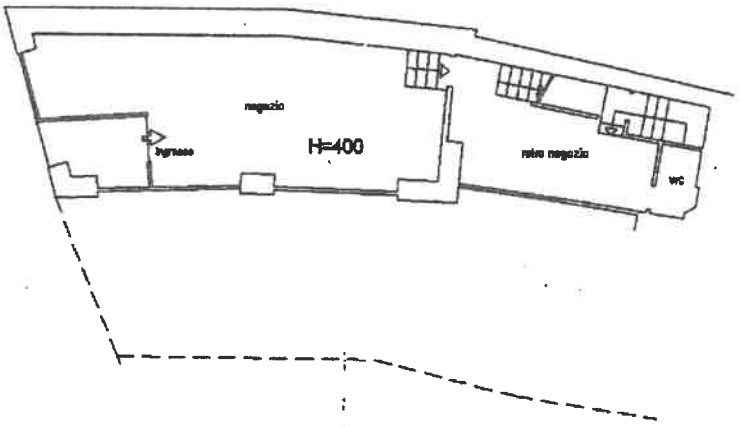

PIANO INTERRATO

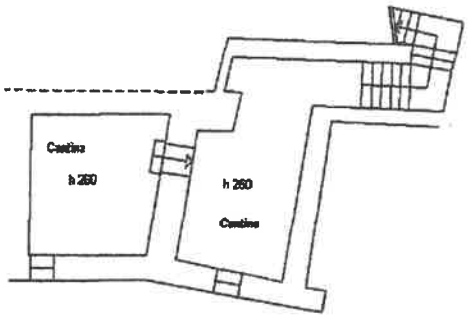



Data: 04/11/2011 - n VB0135655 - Richiedente PEDRETTI

Agenzia del Territorio
CATASTO FABBRICATI
Ufficio Provinciale di
Verbano Cusio Ossola

Dichiarazione protocollo n. VB0032275 del 02/05/2005
Planimetria di u.i.u. in Comune di Verbania
Via San Vittore civ. 75

Identificativi Catastali:
Sezione:
Foglio: 20
Particella: 71
Subalterno: 13

Compilata da:
Mori Fabrizio
Iscritto all'albo:
Geometri
Prov. Verbano Cusio Ossol N. 290

Scheda n. 1 Scala 1: 200

PIANO TERRA

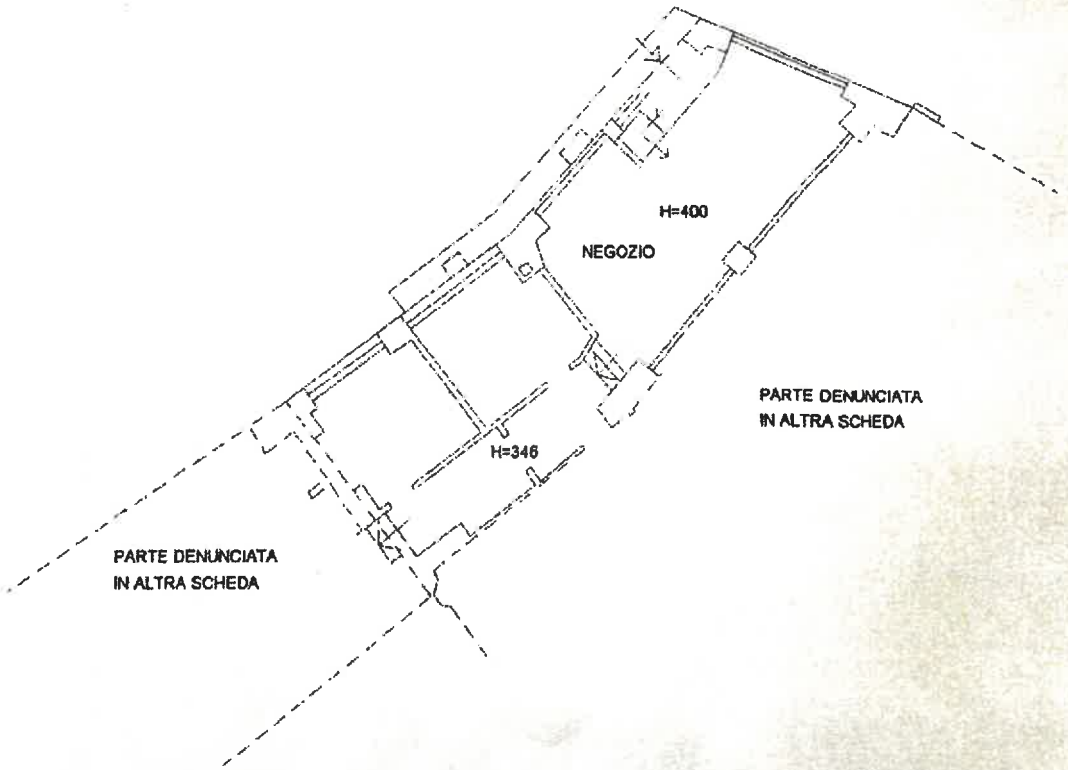

Catasto dei Fabbricati - Situazione al 04/11/2011 - Comune di VERBANIA(L746) - Foglio: 20 Particella: 71 - Subalterno 13
VIA SAN VITTORE n. 75 piano: T;

Ultima Planimetria2 in atti
Data: 04/11/2011 - n. VB0135655 - Richiedente PEDRETTI
Tot.schede: 1 - Formato di acq.: A4(210x297) - Fatt. di scala: 1:1

Scansionato con CamScanner

ata: 04/11/2011 - n. VB0135676 - Richiedente ZANCARINI

Agenzia del Territorio
CATASTO FABBRICATI
Ufficio Provinciale di
Verbano Cusio Ossola

Dichiarazione protocollo n. VB0032284 del 02/05/2005

Planimetria di u.i.u. in Comune di Verbania

Via San Vittore civ. SNC

Identificativi Catastali:	Compilata da:
Sezione:	Mori Fabrizio
Foglio: 20	Iscritto all'albo: Geometri
Particella: 71	
Subalterno: 18	Prov. Verbano Cusio Ossol N. 290

Scheda n. 1 Scala 1: 200

PIANO TERRA

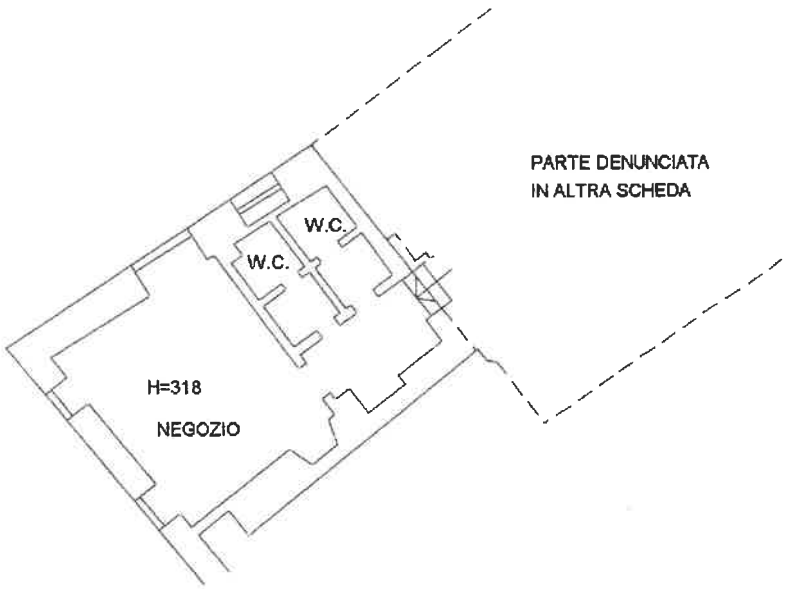



Catasto dei Fabbricati - Situazione al 04/11/2011 - Comune di VERBANIA(L746) - < Foglio: 20 Particella: 71 - Subalterno: 18 >
VIA SAN VITTORE SNC piano: T;

Ultima Planimetria2 in atti
Data: 04/11/2011 - n. VB0135676 - Richiedente ZANCARINI
Tot.schede: 1 - Formato di acq.: A4(210x297) - Fatt. di scala: 1:1

MINISTERO DELLE FINANZE

DIREZIONE GENERALE DEL CATASTO E DEI SERVIZI TECNICI ERARIALI

ACCERTAMENTO GENERALE DELLA PROPRIETA' IMMOBILIARE URBANA

(R. DECRETO LEGGE 13 APRILE 1939-XVII N°652)

Planimetria degli immobili urbani denunciati con la Scheda N°

Comune Verbania - Intra

Ditta Cesare Zancarini fu Giacomo

Via G. Andreoli 12

Segnare cognome, nome, paternità del solo primo intestatario

FOGLIO 20 N 74 SUB 3 CAT. A/3
CLASSE 2 RENDITA 1.28.77

1° p.

prop. Restellini Bianca
fu Antonio ved. Scavini

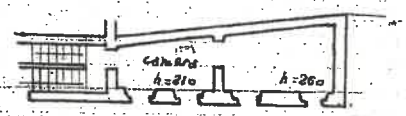

P. 2544
F. 20
N. 74/3

ORIENTAMENTO

N

SCALA di 1:200

Compilata da:
per. edile Cortellini Francesco
(Titolo, nome e cognome del tecnico)

Iscritto all'Albo dei Periti Industriali
della Provincia di Novara

Data 2 dicembre 1939 Firma [illegible]

ACCERTAMENTO GENERALE DELLA PROPRIETÀ IMMOBILIARE URBANA
(R.D.L. 13 aprile 1939-XVII, n. 652)

COMUNE
di

Talloncino di riscontro
DELLA
SCHEDA NUMERO
15769410

AVVERTENZA: Il presente talloncino deve essere incollato a cura del dichiarante sulla planimetria (riproducente la unità immobiliare denunciata con la presente scheda) da presentare ai sensi dell'articolo 7 del R. D. L. 13 aprile 1939-XVII, n. 652.

CITTÀ DI VERBANIA
DIPARTIZIONE INTRA

...ncati - Situazione al 04/11/2011 - Comune di VERBANIA(L746) - < Foglio: 20 Particella: 74 - Subalterno 3 >
...NDREOLI n. 12 piano: 1

Data presentazione: 31/01/1940 - Data: 04/11/2011 - n. VB0135687 - Richiedente ZANCARINI
Tot.schede: 1 - Formato di acq.: A3(248x381) - Fatt. di scala: 1:1

Data presentazione: 26/03/1971 - Data: 04/11/2011 - n. VB0135681 - Richiedente ZANCARINI

MODULARIO F. - Cat. S. T. - 315

Mod. B (*Nuovo Catasto Edilizio Urbano*)

MINISTERO DELLE FINANZE

DIREZIONE GENERALE DEL CATASTO E DEI SERVIZI TECNICI ERARIALI

Lire 20

NUOVO CATASTO EDILIZIO URBANO

(*R. DECRETO-LEGGE 13 APRILE 1939, N. 652*)

Planimetria dell'immobile situato nel Comune di VERBANIA INTRA ***Via*** San Vittore

Ditta Zancarini Giacomo nato il 5/6/1929 a Intra - Pedretti Caterina nata a Gavirate il 26/11/1930

Allegata alla dichiarazione presentata all'Ufficio Tecnico Erariale di NOVARA

PRIMO PIANO

h. = 2.60

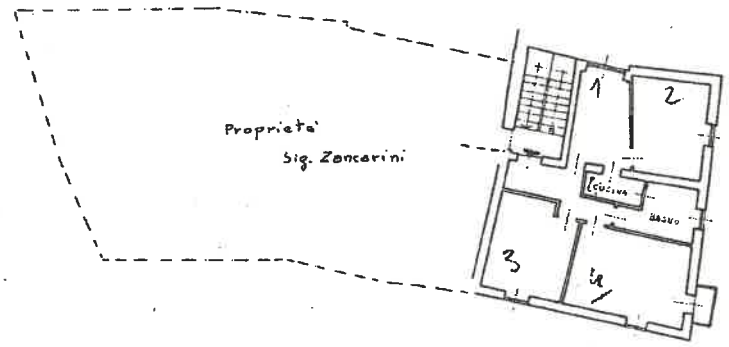

P. 2594
F. 20
N. 71

FOGLIO 20 PARTICELLA 71
SUB 7 CATEGORIA A/3 CLASSE 2
CONSISTENZA 5 VANI RENDITA € 374,43

EX VIA G. AMENDOLA 12 / PIAZZETTA NATALE
MEROTTI 2

ORIENTAMENTO

SCALA DI 1:200

I. - Situazione al 04/11/2011 - Comune di VERBANIA(L746) - < Foglio: 20 Particella: 71 - Subalterno 7 >
RUOLI in 12 piano:

SPAZIO RISERVATO PER LE ANNOTAZIONI D'UFFICIO

DATA 26-3-71

PROT. N° 560/71

Compilata dal INGEGNERE
(Titolo, nome e cognome del tecnico)
EUGENIO ALDRINI

Iscritto all'Albo degli INGEGNERI

della Provincia di NOVARA

DATA

Firma: Eugenio Aldrini

Data presentazione: 26/03/1971 - Data: 04/11/2011 - n. VB0135681 - Richiedente ZANCARINI
Tot.schede: 1 - Formato di acq.: A3(248x375) - Fatt. di scala: 1:1

Agenzia del Territorio
CATASTO FABBRICATI
Ufficio Provinciale di
Verbano Cusio Ossola

Dichiarazione protocollo n. del	
Planimetria di u.i.u. in Comune di Verbania	
Via Andreoli	civ. 16
Identificativi Catastali: Sezione: Foglio: 20 Particella: 71 Subalterno: 20	Compilata da: Mori Fabrizio Iscritto all'albo: Geometri Prov. Verbano Cusio Ossol N. 290

Scheda n. 1 Scala 1:200

ALBO DEI GEOMETRI
GEOM.
FABRIZIO
MORI
N. 290
VERBANO CUSIO OSSOLA

PIANO PRIMO

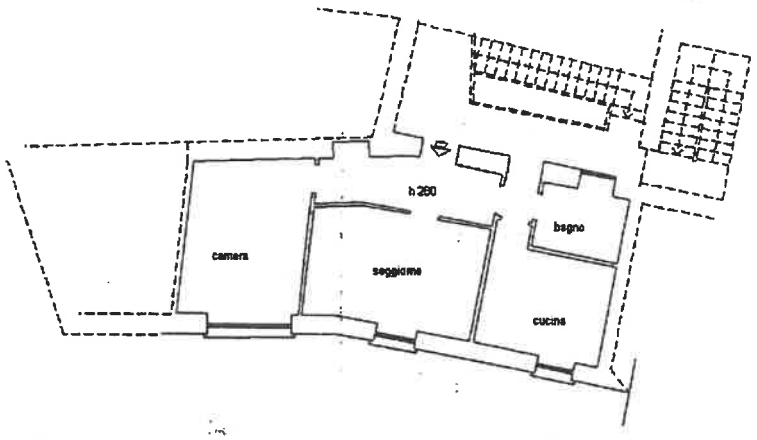



Agenzia del Territorio
CATASTO FABBRICATI
Ufficio Provinciale di
Verbano Cusio Ossola

Dichiarazione protocollo n. VB0009159 del 22/01/2007

Planimetria di u.i.u. in Comune di Verbania

Via Andreoli civ. 16

Identificativi Catastali:	Compilata da:
Sezione:	Mori Fabrizio
Foglio: 20	Iscritto all'albo: Geometri
Particella: 71	
Subalterno: 21	Prov. Verbano Cusio Ossol N. 290

Scheda n. 1 Scala 1: 200

PIANO PRIMO

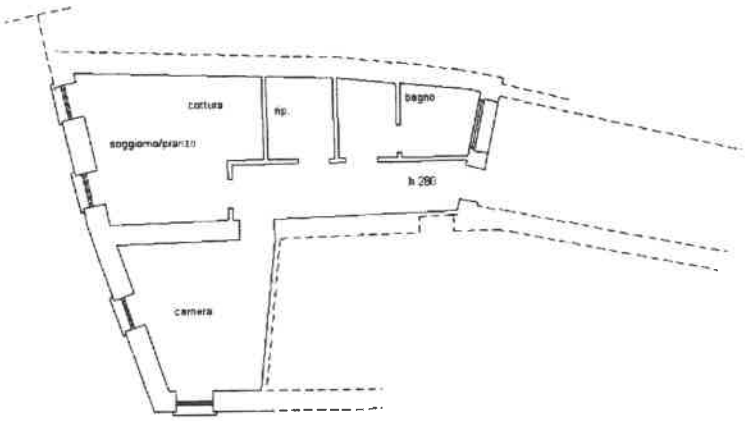

Catasto dei Fabbricati - Situazione al 04/11/2011 - Comune di VERBANIA(L746) - < Foglio: 20 Particella: 71 - Subalterno 21 >
VIA GIORGIO ANDREOLI n. 16 piano: 1;

MODULARIO F. - Cat. S. T. - 311

MINISTERO DELLE FINANZE

DIREZIONE GENERALE DEL CATASTO E DEI SERVIZI TECNICI ERARIALI

Mod. B (*Nuovo Catasto Edilizio Urbano*)

Lire 20

NUOVO CATASTO EDILIZIO URBANO

(*R. DECRETO-LEGGE 13 APRILE 1939, N. 652*)

Planimetria dell'immobile situato nel Comune di VERBANIA INTRA *Via* San Vittore

Ditta Zancarini Giacomo nato il 5/6/1929 a Intra - Pedretti Caterina nata il 25/1/1930 a Gavirate

Allegata alla dichiarazione presentata all'Ufficio Tecnico Erariale di NOVARA

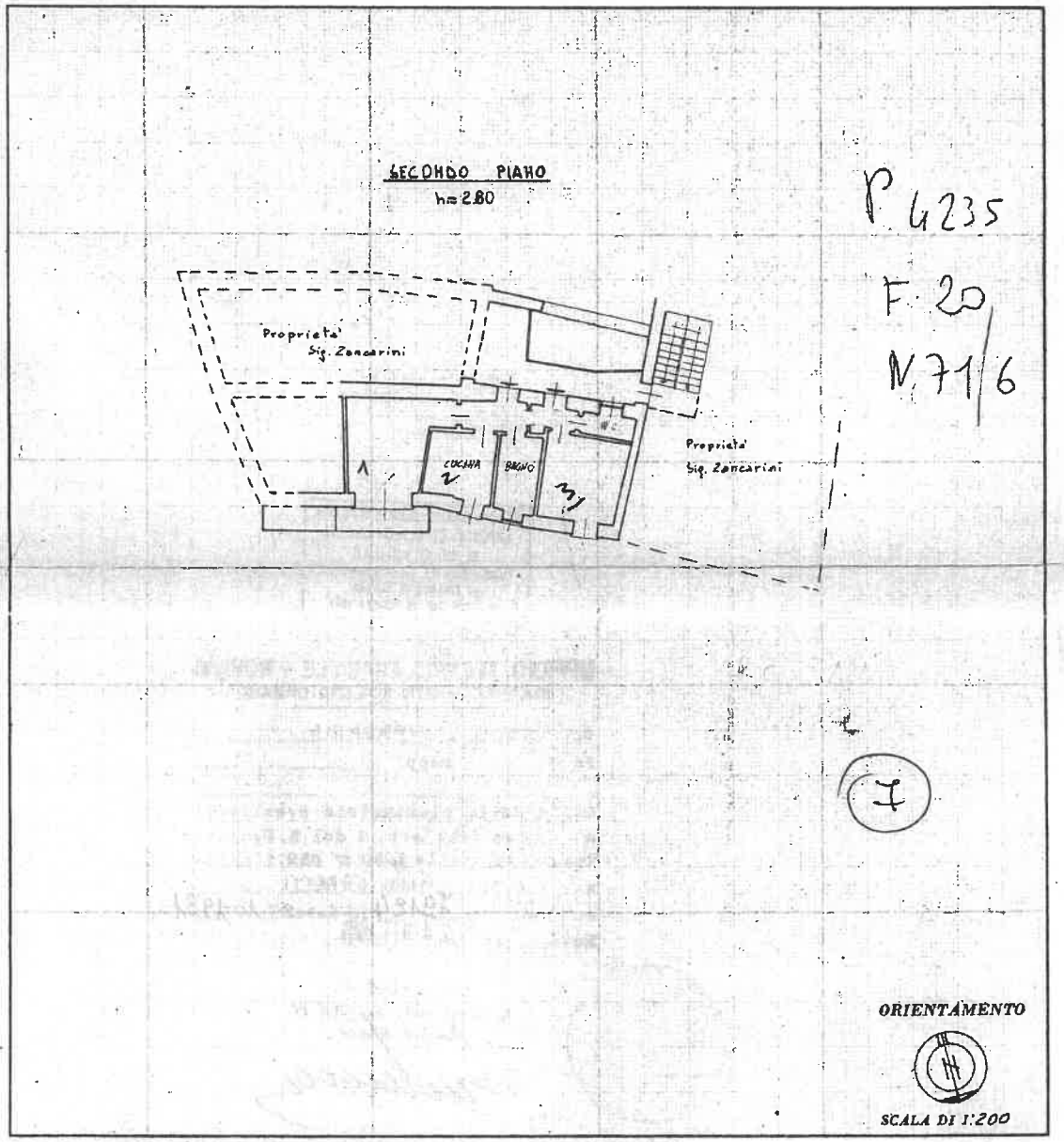

SPAZIO RISERVATO PER LE ANNOTAZIONI D'UFFICIO	
DATA 26-3-71 *PROT. N°* 566 / 71	

Compilata dal INGEGNERE
(Titolo, nome e cognome del tecnico)
EUGENIO OLDRINI

Iscritto all'Albo degli INGEGNERI

della Provincia di NOVARA

DATA

Firma: Eugenio Oldrini

ISTITUTO POLIGRAFICO DELLO STATO

MODULARIO
F. - Cat. S. T. - 311

MOD. B (*Nuovo Catasto Edilizio Urbano*)

MINISTERO DELLE FINANZE

DIREZIONE GENERALE DEL CATASTO E DEI SERVIZI TECNICI ERARIALI

Lire 20

NUOVO CATASTO EDILIZIO URBANO

(*R. DECRETO-LEGGE 13 APRILE 1939, N. 652*)

Planimetria dell'immobile situato nel Comune di VERBANIA INTRA ***Via*** San Vittore

Ditta Zancarini Giacomo nato il 5/6/1929 a Intra - Pedretti Caterina nata il 25/11/1930 a Gavirate

Allegata alla dichiarazione presentata all'Ufficio Tecnico Erariale di NOVARA

Comunicati

Secondo Piano

h= 2.60

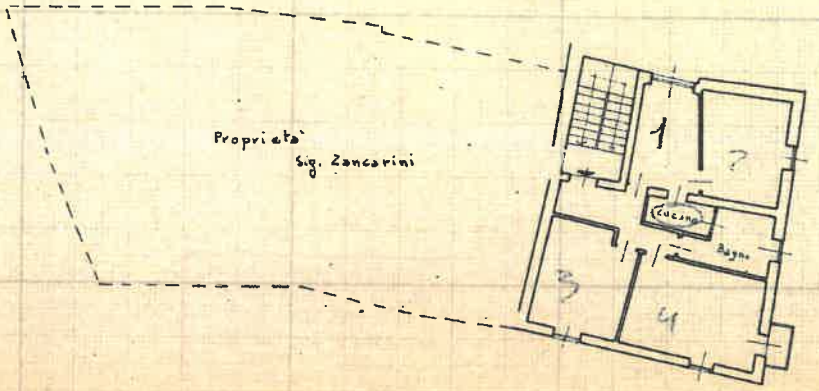

P 1594

F. 20

N. 71/8

(16)

ORIENTAMENTO

SCALA DI 1:200.

SPAZIO RISERVATO PER LE ANNOTAZIONI D'UFFICIO

DATA 26-3-71

PROT. N° 559/71

Compilata dal INGEGNERE
(*Titolo, nome e cognome del tecnico*)
EUGENIO OLDRINI

Iscritto all'Albo degli INGEGNERI

della Provincia di NOVARA

DATA

Firma: P. Eugenio Oldrini

ISTITUTO POLIGRAFICO DELLO STATO

MODULARIO
F. - Cat. S. T. - 218

MINISTERO DELLE FINANZE

DIREZIONE GENERALE DEL CATASTO E DEI SERVIZI TECNICI ERARIALI

Mod. B (*Nuovo Catasto Edilizio Urbano*)

Lire 20

NUOVO CATASTO EDILIZIO URBANO

(*R. DECRETO-LEGGE 13 APRILE 1939, N. 652*)

Planimetria dell'immobile situato nel Comune di VERBANIA INTRA *Via* San Vittore

Ditta Zancavini Giacomo nato il 5/6/1929 a Intra - Pedretti Caterina nata il 25/1/1930 a Gavirate

Allegata alla dichiarazione presentata all'Ufficio Tecnico Erariale di NOVARA

SECONDO PIANO

h. = 2.80

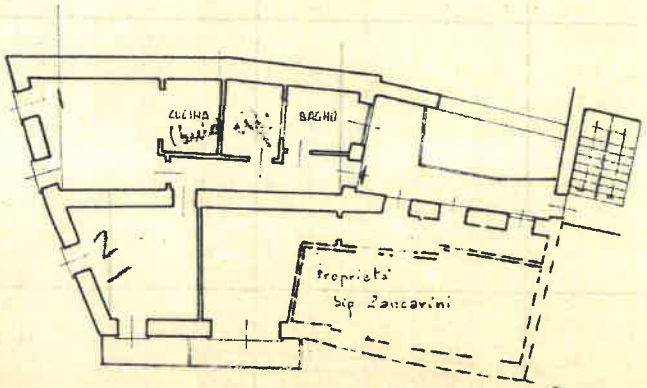

6

P. 4235
F 20
N 71/5

A3

3,5 mm

ORIENTAMENTO

SCALA DI 1:200

SPAZIO RISERVATO PER LE ANNOTAZIONI D'UFFICIO	
DATA 26-3-71	
PROT. N° 562/71	

Compilata dal INGEGNERE
(*Titolo, nome e cognome del tecnico*)
EUGENIO OLDRINI

Iscritto all'Albo degli INGEGNERI

della Provincia di NOVARA

DATA

Firma: Eugenio Oldrini

ISTITUTO POLIGRAFICO DELLO STATO

MODULARIO
F. - Cat. S. T. - 313

MOD. B (Nuovo Catasto Edilizio Urbano)

MINISTERO DELLE FINANZE

DIREZIONE GENERALE DEL CATASTO E DEI SERVIZI TECNICI ERARIALI

Lire 20

NUOVO CATASTO EDILIZIO URBANO

(R. DECRETO-LEGGE 13 APRILE 1939, N. 652)

Planimetria dell'immobile situato nel Comune di VERBANIA INTRA *Via* San Vittore

Ditta Zancarini Giacomo nato il 5/6/1929 a Intra - Pedretti Caterina nata il 25/11/1930 a Gavirate

Allegata alla dichiarazione presentata all'Ufficio Tecnico Erariale di NOVARA

EX VIA G. ANDREOLI 12 - PIAZZETTA M. MEMOTTI 2

TERZO PIANO

h. = 260

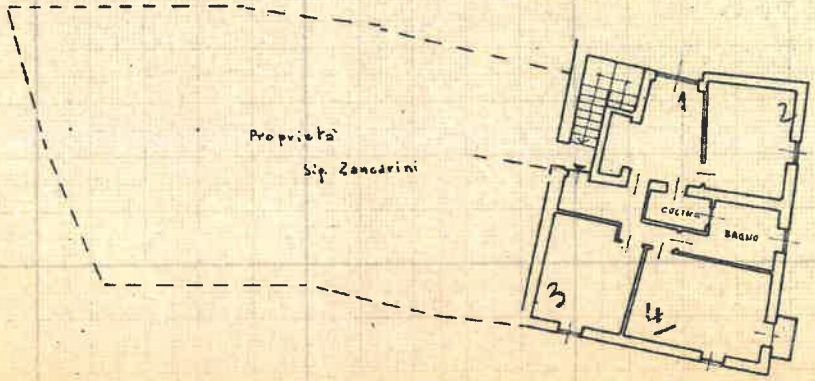

P 2594
F 20
M 71/11
74/1

15

ORIENTAMENTO

SCALA DI 1:200

SPAZIO RISERVATO PER LE ANNOTAZIONI D'UFFICIO

DATA 26-3-71

PROT. N° 561/71

Compilata dal INGEGNERE
(Titolo, nome e cognome del tecnico)
EUGENIO OLDRINI

Iscritto all'Albo degli INGEGNERI

della Provincia di NOVARA

DATA

Firma: Eugenio Oldrini

ISTITUTO POLIGRAFICO DELLO STATO

MODULARIO
F. - Cat. S. T. - 211

MINISTERO DELLE FINANZE

DIREZIONE GENERALE DEL CATASTO E DEI SERVIZI TECNICI ERARIALI

Mod. B (*Nuovo Catasto Edilizio Urbano*)

Lire 20

NUOVO CATASTO EDILIZIO URBANO

(R. DECRETO-LEGGE 13 APRILE 1939, N. 652)

Planimetria dell'immobile situato nel Comune di VERBANIA INTRA *Via* San Vittore

Ditta Zancarini Giacomo nato il 5/6/1929 a Intra - Pedretti Caterina nata il 25/11/1930 a Gavirate

Allegata alla dichiarazione presentata all'Ufficio Tecnico Erariale di NOVARA

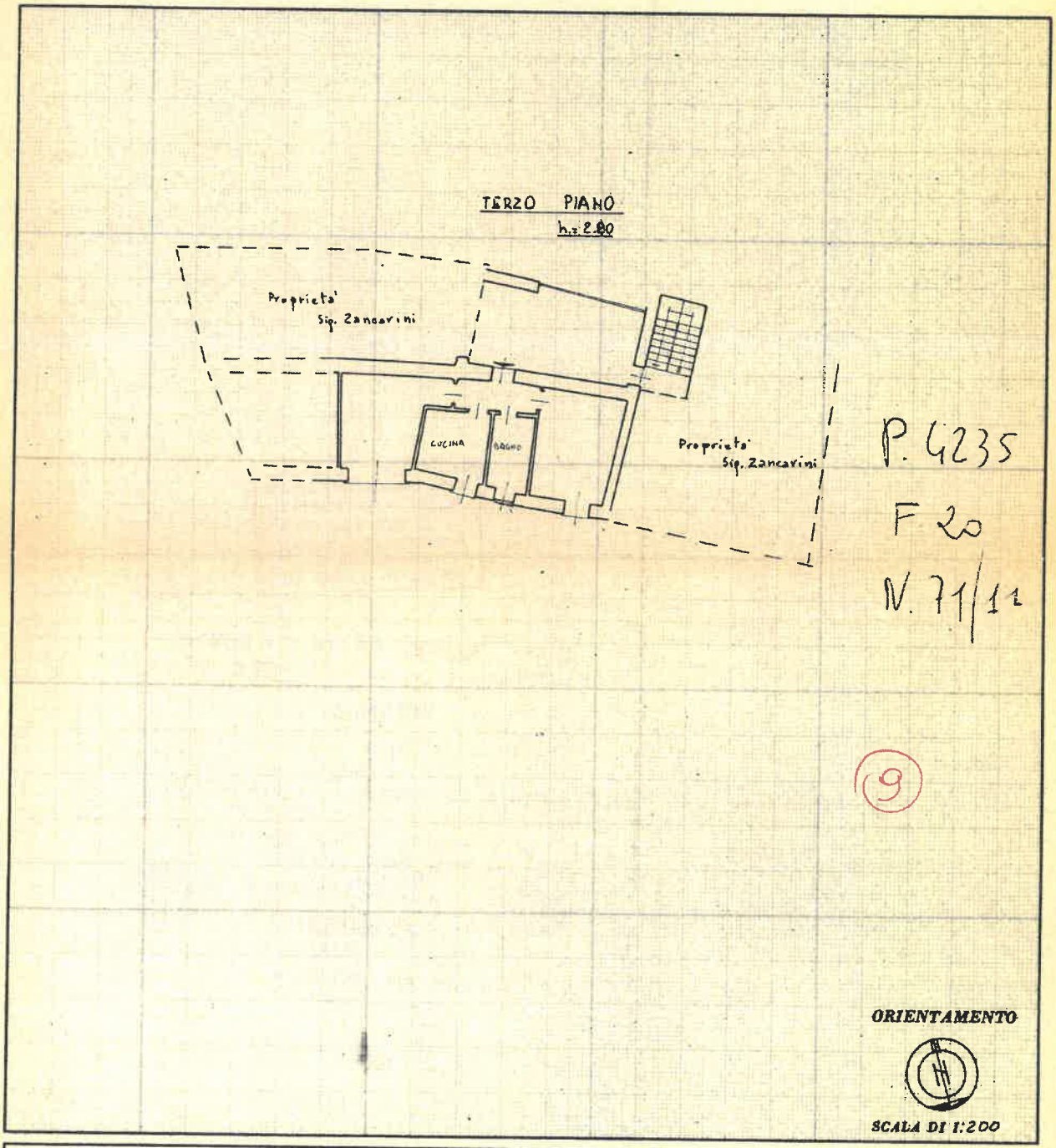

SPAZIO RISERVATO PER LE ANNOTAZIONI D'UFFICIO	
DATA 26-3-71 PROT. N° 563/71	

Compilata dal INGEGNERE
(Titolo, nome e cognome del tecnico)
EUGENIO OLDRINI

Iscritto all'Albo degli INGEGNERI

della Provincia di NOVARA

DATA

Firma:

ISTITUTO POLIGRAFICO DELLO STATO

MODULARIO
F. - Cat. S. T. - 315

MINISTERO DELLE FINANZE

DIREZIONE GENERALE DEL CATASTO E DEI SERVIZI TECNICI ERARIALI

MOD. B (*Nuovo Catasto Edilizio Urbano*)

Lire 20

NUOVO CATASTO EDILIZIO URBANO

(R. DECRETO-LEGGE 13 APRILE 1939, N. 652)

Planimetria dell'immobile situato nel Comune di VERBANIA INTRA *Via* San Vittore

Ditta Zancarini Giacomo nato il 5/6/1929 a Intra - Pedretti Caterina nata il 25/11/1930 a Gavirate

Allegata alla dichiarazione presentata all'Ufficio Tecnico Erariale di NOVARA

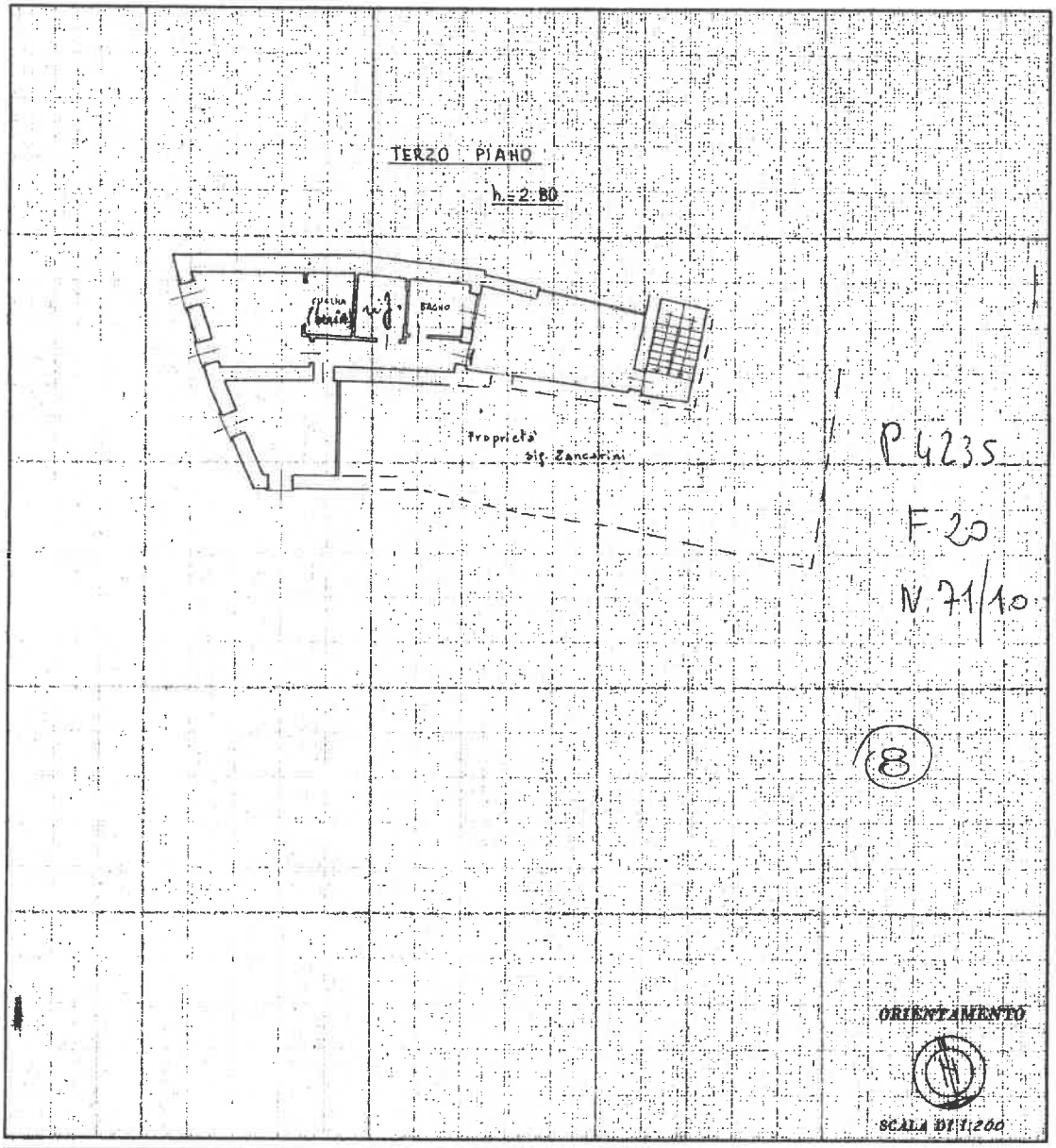

SPAZIO RISERVATO PER LE ANNOTAZIONI D'UFFICIO	
DATA 26-3-71 PROT. N° 564/71	

Compilata dal INGEGNERE
(Titolo, nome e cognome del tecnico)
EUGENIO OLDRINI

Iscritto all'Albo de gli INGEGNERI

della Provincia di NOVARA

DATA

Firma: